

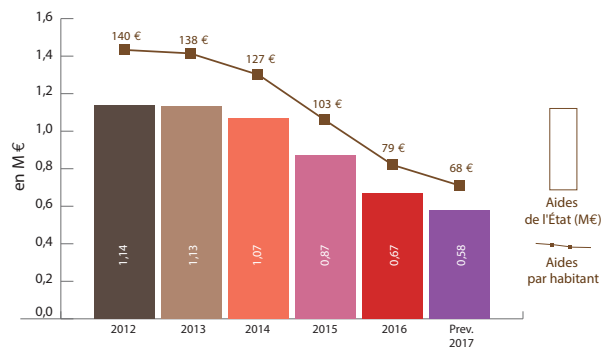


## Budget 2017 : maintenir le niveau de service public !

L'année 2017 confirme la diminution des aides versées par l'État aux collectivités territoriales pour la quatrième année consécutive. Malgré les baisses successives, nous avons décidé de maintenir le niveau et la qualité du service public.

### BUDGET 2017 CHIFFRES À RETENIR

- Budget global de la ville = 16,59 M€
- Budget de fonctionnement = 9,84 M€
- Budget d'investissement = 6,75 M€



### Impact de la baisse des aides versées par l'État

La diminution des aides versées par l'État à la commune est estimée à 97400€ en 2017. Cette minoration s'ajoute à celles déjà observées en 2014 (70000€), 2015 (203000€) et 2016 (195000€).

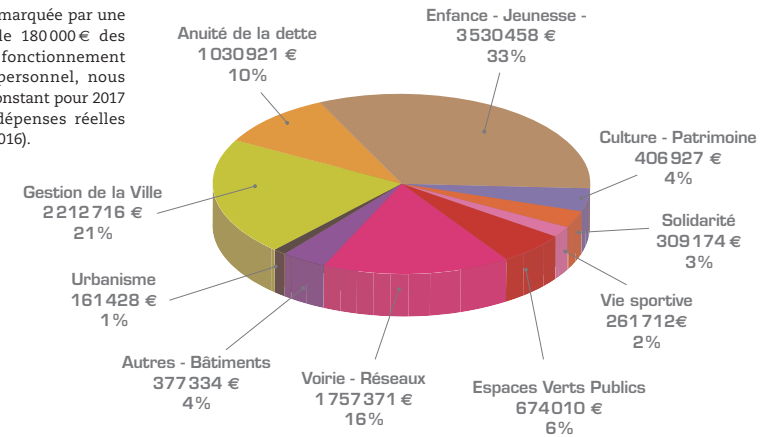
Entre 2014 et 2017, c'est une baisse de financement cumulée de plus de 1,3 M€ que doit supporter la commune.

L'aide par habitant est ainsi passée de 138€ en 2013 à 68€ en 2017.

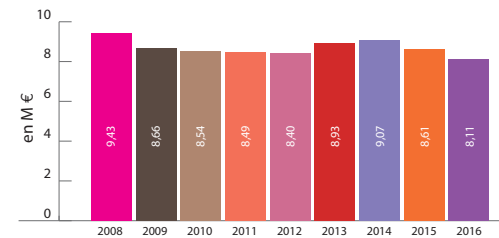
### DÉPENSES RÉELLES PAR SECTEUR (compte administratif 2016)

#### Une maîtrise des dépenses...

Après une année 2016 marquée par une diminution de près de 180000€ des charges générales de fonctionnement et des dépenses de personnel, nous proposons un budget constant pour 2017 qui s'appuie sur les dépenses réelles (compte administratif 2016).



### ÉVOLUTION DE LA DETTE



#### ...et une maîtrise de la dette

La dette a baissé de 500 000€ en 2016.

La commune a redressé sa capacité de désendettement. Celle-ci est passée de 6,4 ans en 2010 à 4 ans aujourd'hui. Elle est considérée comme excessive au-delà de 7 ans.

#### Une stabilité de l'impôt

Malgré les contraintes budgétaires, la municipalité a fait le choix de maintenir ses taux d'imposition inchangés.

#### De gros projets d'investissement pour améliorer le quotidien des citoyens

- Poursuite des études pour la construction de la nouvelle mairie ;
- Aménagement de Lestonan : fluidification et sécurisation de la circulation des véhicules et des piétons ;
- Avenue du Rouillen : sécurisation et mises en accessibilité des traversées piétonnes et des cheminements piétons ;
- Poursuite du programme d'économies d'énergie ainsi que de rénovation et d'accessibilité des bâtiments.



SONT PRÉVUS EN 2017 : À L'ÉCOLE PRIMAIRE DU ROUILLEN LA RÉFECTION TOTALE DE LA TOITURE AINSI QUE LE REMPLACEMENT DES MENUISERIES.

## Opérations d'urbanisme Lestonan s'agrandit avec quatre nouveaux lotissements

La commune, 2<sup>e</sup> ville la plus peuplée des quatorze que compte Quimper Bretagne Occidentale avec ses 8487 Gabérisois, va voir sa population encore augmenter avec l'aménagement du centre de Lestonan et la sortie de terre de quatre lotissements. Des emplacements de premier choix, proches des commerces, écoles et services.



### 1 Impasse de Kerliès et Rue des Colombes

Lotissement dont les neuf maisons sont sorties de terre en 2016. Les habitants de l'impasse de Kerliès et de la rue des Colombes sont aujourd'hui déjà bien installés.

### 2 «Le Clos de Kerlies»

Les constructions avancent rue des Chardonnerets où «Le Clos de Kerlies» a pris son envol et vu ses premiers habitants arrivés. Le lotissement comprend 12 maisons individuelles à deux pas du centre de Lestonan.

### 3 Allée de Ker-Avel

Sur le secteur de Ker-Avel, un seul permis de construire a pour l'instant été déposé mais six lots sont réservés. Les sept maisons se situent allée de Keravel, juste derrière l'école privée Saint-Joseph/Sainte-Marie.

### 4 Les Côteaux du Stang

Du côté de Menez Groas, l'opérateur Urbater a d'ores et déjà vendu quatre terrains sur les quatorze prévus. Un lotissement pour lequel la Commission de l'Urbanisme et de l'Environnement a retenu des noms d'oiseaux marins pour les deux nouvelles rues à venir : impasse des Pétrels et impasse des Albatros.

Tableau synthétique sur les différents lotissements finalisés ou en cours sur Lestonan\*

Désignation de l'opération	Opérateurs	Nombre de lots	Nombre de demandes de permis de construire déposées
Impasse de Kerliès et rue des Colombes	URBATER	9	9
Rue des Chardonnerets	HELIO - AMÉNAGEMENT	12	12
Allée de Ker-Avel	Consorts HUITRIC	7	1 (mais 6 lots réservés)
Impasses des Pétrels et des Albatros	URBATER	14	4 (mais 7 lots réservés)

\*Chiffres au 13 mars 2017

## Deux grands projets d'aménagement en 2017 L'avenue du Rouillen et le centre de Lestonan vont être transformés

Au Rouillen et à Lestonan, d'importants travaux sont prévus au cours de l'année 2017.



**COÛT TOTAL DE L'OPÉRATION : 280 980 € HT**

Ce projet a fait l'objet d'une réunion publique de présentation et de consultation, le mardi 6 décembre 2016.

### Aménagement de l'avenue du Rouillen

En 2016, l'ouverture de la cinquième branche du rond-point de l'échangeur du Rouillen (rond-point de la Salleverte), la création d'une vaste aire de bus, l'aménagement de cheminements doux entre le rond-point de la Salleverte et la rue Jacques Cartier, ont été traités, afin de fluidifier et de sécuriser les déplacements de tous. Une aire de covoiturage sera réalisée en 2017.

L'avenue du Rouillen est une voie à grande circulation (16 000/17 000 véhicules/jours), et un axe emprunté par les convois exceptionnels, ce qui nécessite une attention particulière aux différents usages et usagers. Ce projet rassemble un groupe de travail composé de la Ville d'Ergué-

Gabéric, du Conseil Départemental du Finistère, de la Direction des Territoires et de la Mer (DDTM) et de la Direction interdépartementale des routes Ouest (DIROuest).

Le constat de départ correspond, d'une part, à la remontée de la part des riverains de la nécessaire amélioration de la sécurisation des passages piétons (au nombre de 9 entre la rue du Stangala et la rue Jacques Cartier) et, d'autre part, à la logique d'aménagement et de sécurisation des piétons et cycles, tout au long de l'Avenue du Rouillen, pour, à terme, assurer la continuité des aménagements déjà réalisés à la Croix Rouge et Croas Spem. ●

### Aménagement du centre de Lestonan

Mi-février, les travaux préparatoires à l'aménagement du cœur de Lestonan ont débuté par la rue de la Papeterie (devant l'école privée Saint-Joseph Sainte-Marie) et se poursuivront jusqu'au mois d'octobre par la rue de Menez Groas (entre la rue des Lauriers et la rue de la Papeterie), la rue des Lauriers, et la rue du Menez où la réalisation d'un giratoire est envisagée au carrefour de la rue des Lauriers et de la rue des Passereaux.

Cet aménagement d'ampleur est traité sous l'angle de la mise en sécurité des déplacements, le développement et le confortement des déplacements doux par la création et la mise en accessibilité des cheminements, une meilleure cohabitation des différents usagers (cars scolaires, bus, parents d'élèves, piétons et notamment les élèves des écoles, commerçants et clients, résidents, nombreux poids lourds desservant l'usine Bolloré...) et plus généralement l'amélioration du cadre de vie.

Ces travaux font l'objet du traitement des voiries, des réseaux divers (effacement des réseaux, éclairage public, EP, EU, AEP...), et de la signalisation. ●



**COÛT TOTAL DE L'OPÉRATION : 1 050 000 € HT**

Ce projet a fait l'objet d'une réunion publique de présentation et de consultation, le mercredi 18 janvier 2017.